




地质灾害危险性评估报告备案登记表

编号: 2005101007-2010182

建设项目或规划区名称		北京市门头沟 S1 线区域组团 07 地块土地一级开发项目			
评估级别		一级			
用地范围及面积		S1 线区域组团 07 地块土地一级开发项目建设用地位于北京市门头沟区永定镇, 区政府东南约 4.0km, 永定河西岸, 西六环路西侧 (紧邻)。占地面积约 481735 m ² 。			
地理位置		东经	116°07'35.92"~ 116°08'20.49"	北纬	39°54'21.02"~ 39°54'57.37"
建设或规划单位	名称	北京市土地整理储备中心门头沟区分中心		法人代表	杨冀
	地址	门头沟区新桥大街 48 号		联系人	秦臻
	项目名称	门头沟 S1 线区域组团 07 地块土地一级开发项目		电话	(010) 69829690
	用地性质	建设用地		传真	(010)
评估单位	名称	北京市地质研究所		法人代表	王翊虹
	地址	北京市西城区黄寺大街 24 号		联系人	廖海军
	评估资质	等级: 甲级 编号: 国土资地灾评资字第 2005101007 号		电话	010-51632312
评估报告	报告名称	北京市门头沟 S1 线区域组团 07 地块土地一级开发项目建设用地地质灾害危险性评估报告			
	报告主编	李远强			
	专家组	组长	尹超	成员	程彦利 赵长清
	审查时间	2011.6.30 杨冀			

<p>评估单位 对评估结 论负责的 承 诺</p>	<p>我单位对评估报告负责</p>  <p>2011年6月30日</p>
<p>建设或规 划单位按 评估结论 做好地质 灾害方治 工作的 承 诺</p>	<p>我单位承诺按地灾评估结论做好地质灾害防治</p>  <p>2011年6月30日</p>
<p>对建设项 目或规划 区地质灾 害危险性 评估工作 是否符合 有关规 定的意 见</p>	 <p>(备案的国土资源行政主管部门盖章) 2011年7月12日</p>